

SAINT-PARDOUX

Vous découvrirez au cours de ce circuit :

- La chapelle "Notre Dame des Neiges";
- Maison de retraite datant du XVII^{ème} siècle ;
- De nombreuses espèces animales et végétales ;
- Une vallée pittoresque.

Bonne randonnée...

... et n'oubliez pas que vous n'êtes pas seul à emprunter les sentiers que vous allez parcourir.

Nous vous invitons donc à respecter la nature :

- éviter de cueillir les fleurs et les plantes ;
- ne laissez aucun débris derrière vous ;
- respectez les lieux habités ;
- restez sur les sentiers ;
- maintenez les chiens en laisse.



- © Comité Départemental des Deux-Sèvres de la Randonnée Pédestre rando79.free.fr
- Comité Départemental de Tourisme en Deux-Sèvres www.tourisme-deux-sevres.com
Tel. 05 49 77 87 79

Cette fiche est éditée par le Conseil Général des Deux-Sèvres en conformité avec les dispositions de la charte qualité "Randonnée en Deux-Sèvres".
Tel. 05 49 06 77 65

Indic79 Localisation imprimé vert - Melle - 05 49 29 03 88

SAINT-PARDOUX



Château-Bourdin

Avec la Chapelle "Notre Dame des Neiges", l'actuelle maison de retraite, ancien hospice, les bois, les croix..., nature et histoire se retrouvent pour le plaisir du randonneur.

Accès :

10 km au sud-ouest de Parthenay
5 km au nord-ouest de Mazières en Gâtine

Départ : Place de la Chapelle,
près de la Maison de Retraite

Distance : 7 km

Durée : 2 h


Balises : jaune

Rando pédestre
en Deux-Sèvres

Une particularité de la Commune : ses deux "bourgs" Saint-Pardoux et Château-Bourdin.

La commune de Saint-Pardoux possède un grand nombre de croix mises en valeur par la création de circuit de découverte (circuit automobile des croix de granit - dépliant en mairie). Ergées en pierre de granit, elles se dressent au carrefour de routes ou de chemins et témoignent de la ferveur des générations passées (on se signait à chaque carrefour).

Départ, place de la Chapelle, à côté, de la maison de Retraite.

 Cet édifice témoigne de nombreuses évolutions architecturales. Fondé en 1170 pour le Prieuré "Notre Dame des Neiges" par Guillaume IV, seigneur de Parthenay, cette aumônerie devient un hôpital en 1695. Des bâtiments de l'ancien hôpital, il ne reste aujourd'hui qu'un long corps de bâtiment.

La Chapelle, construite en 1867, de style gothique, est consacrée à Saint Fiacre, patron des jardiniers. Sur le tympan de la façade, vous pouvez apercevoir un blason en dessous de coquilles Saint-Jacques évoquant le chemin de Compostelle, on découvre

un "triskel" en rapport avec Saint-Fiacre, dont la statue trône près de l'autel.

Une association de bénévoles "Faire revivre la Chapelle" a entièrement rénové l'édifice depuis 1998.

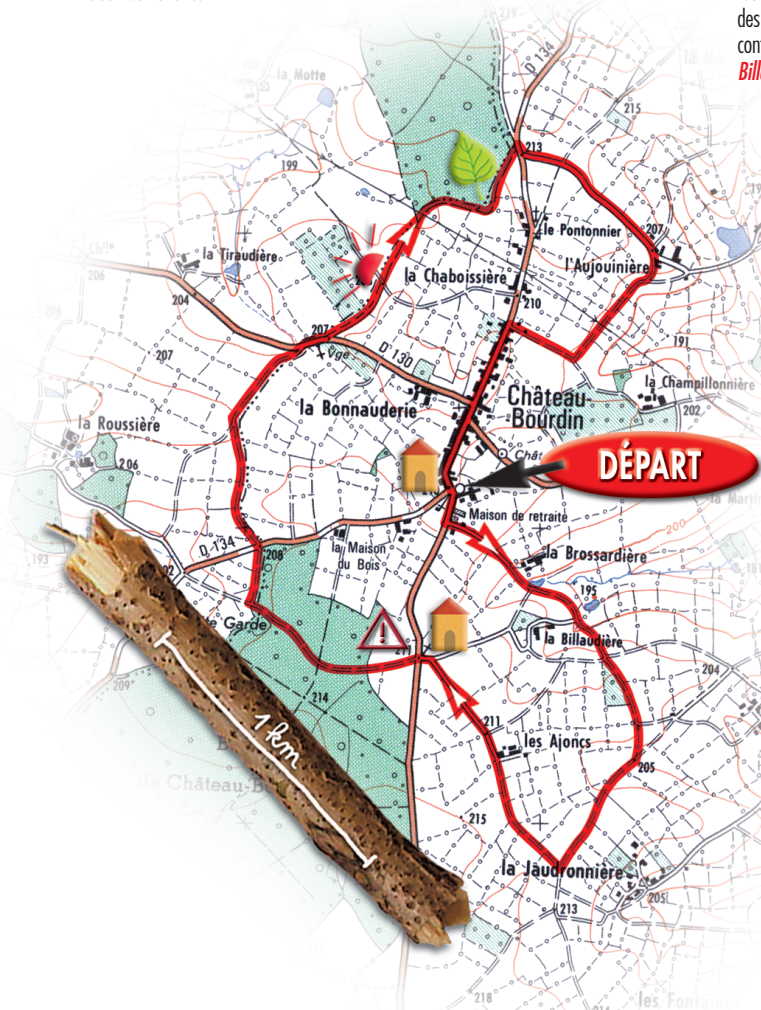
Parcourir 100 m, en direction de Mazières, emprunter la rue de la Source, après la Brossardière : Prise d'Eau située à la "naissance" de la petite rivière de la VIETTE qui se jette à PARTHENAY-LE-VIEUX. On peut y voir plusieurs ruisselets mais on ne peut parler de "Source de la VIETTE" ; Continuer tout droit et vous apercevrez, à droite, le village de "la Billaudière". Marcher toujours tout droit jusqu'à une fourche et remonter à droite sur le village des Ajoncs. Passer devant le hameau et continuer tout droit jusqu'à la Croix de la Billaudière (des bois).


 Cette croix doit son nom à la présence d'artisans fabriquant des ponts en bois. Elle porte gravée sur son socle des outils de charpentiers (étole, hache, herminette). Ces signes font référence aux artisans locaux mais également au Christ (fils de charpentier).

Durant la guerre, Marthe, Marie, Lucie et Bernadette ALLONNEAU avaient fait le vœu que, si leur frère Isidore (ancien maire de La Boissière) revenait vivant de captivité, elles installeraient, dans un de leur champ, une statue de la vierge de Lourdes. Une petite grotte a donc été construite et la vierge déposée. Elle y est toujours aujourd'hui et continue d'être fleurie régulièrement.




Traversez la route d'Allonne (RD 130) et continuer tout droit. Vue sur l'Abbaye du bois d'Allonne. Longer les bois jusqu'à la Route de Parthenay (RD 134) que vous traverserez. Emprunter un chemin goudronné jusqu'à l'Anjouinière. A partir de là, par un chemin empierré, découvrez de toutes petites parcelles restées telles que vous les avez connues début du siècle dernier (haies avec arbres têtards) puis rejoignez le bourg de Château-Bourdin.






Par la gauche, traversez le bourg dans toute sa longueur pour revenir à votre point de départ.



 Traversez la Route de Mazières en Gatine (D 130) et s'enfoncer dans les bois de Château-Bourdin. A la Clairière, prendre à droite, en longeant le bois jusqu'à la route de la Boissière (D 134). Traverser cette RD et s'engager dans le chemin en face jusqu'à la Vierge de la Bonnauderie. Cette Vierge se situe à quelques mètres à droite sur la RD 130.

Code du Balisage

	
Continuez	Mauvaise direction
	
Changez de direction	

	
Patrimoine bâti	Point de vue
	
Patrimoine naturel	Aire de pique-nique
	
Traversée de route	