

SOUTIERS

Vous découvrirez au cours de ce circuit :

- le jardin du Val de Flore ;
- les paysages agricoles contrastés ;
- la croix de carrefour des vignes ;
- la vallée de la Viette et ses passerelles ;
- les chemins creux ;
- les arbres remarquables : chêne, châtaigner...

Bonne randonnée...

... et n'oubliez pas que vous n'êtes pas seul à emprunter les sentiers que vous allez parcourir. Nous vous invitons donc à respecter la nature :

- évitez de cueillir les fleurs et les plantes ;
- ne laissez aucun débris derrière vous ;
- respectez les lieux habités ;
- restez sur les sentiers ;
- maintenez les chiens en laisse.



- © Comité Départemental des Deux-Sèvres de la Randonnée Pédestre
rando79.free.fr
- Comité Départemental de Tourisme en Deux-Sèvres
www.tourisme-deux-sevres.com
Tel. 05 49 77 87 79

Cette fiche est éditée par le Conseil Général des Deux-Sèvres en conformité avec les dispositions de la charte qualité "Randonnée en Deux-Sèvres".

Tel. 05 49 06 77 65

Indic79 balisage imprimi vert - Melle - 05 49 29 03 88

SOUTIERS



Circuit du Val de Flore

Aux portes du Jardin du Val de Flore, venez découvrir un environnement préservé en empruntant la vallée de la Viette, ses passerelles et les chemins creux de Gâtine.

Accès : 8 km au nord de Mazières-en-Gâtine
8 km au sud de Parthenay

Départ : parking du Val de Flore

Distance : 7,5 km

Durée : 2 h


Balisage : jaune

Rando pédestre
en Deux-Sèvres

 Dans Soutiers, le parking se situe, à 200 m par la route de Parthenay, en face du **Jardin du Val de Flore**.


Vous pourrez découvrir ce site de mai à septembre en empruntant un chemin bucolique qui vous fera apprécier toute sa diversité. La visite débute par un bosquet naturel pour aller vers un espace totalement recréé : la serre. Utilisé comme outil pédagogique, des ateliers sont organisés pour les scolaires et la signalétique traite de la gestion du site et de la biodiversité.

  En sortant du parking tourner à gauche et dépasser l'entrée du jardin. À 300 m, monter à gauche par une petite route pour rejoindre le **village de la Russelière** au bâti traditionnel et avec sa **mare** (stationnement possible sur les aires enherbées face à la mare).

 L'itinéraire monte à droite sur un large chemin empierré puis reste à droite à la patte d'oie. Dépasser la **Giraudière** (point culminant du circuit) et poursuivre tout droit sur le large chemin. La randonnée arrive dans un secteur au paysage dégagé où les parcelles ont été agrandies pour s'adapter à l'évolution de l'agriculture.

Le contraste survient bientôt, au niveau de **la Lière**, le chemin parcourt à nouveau un environnement **typiquement gâtinais** où les prés clos signalent un pays d'élevage.

A l'entrée du village **des Vignes**, tourner à droite pour traverser la route au niveau d'un **croix de carrefour**.

 La petite route dévale dans **la vallée de la Viette**. Après le pont, l'ancienne exploitation agricole de **la Borde** est mise en valeur par son fleurissement. 100 m plus haut, virer à droite vers **la Morinière** où l'acteur **Daniel Gelin** venait chez une tante passer ses vacances.


Tourner à droite entre les dernières maisons récemment rénovées et emprunter un chemin herbeux qui descend jusqu'aux abords de la rivière. Longer **la Viette** jusqu'à la passerelle de bois jetée sur **le Mordet** et construite en 2003 à l'initiative du conseil municipal des enfants de Beaulieu-sous-Parthenay.


 *Ce lieu-dit s'appelle "le Pont de Bois" puisque le pont de béton qui*

franchit la Viette était à l'origine un vrai pont de bois. En 1972, la mécanisation a conduit les riverains à couler une dalle de béton sur le pont d'origine qui servit de coffrage. Ce lieu est le point de rencontre des trois communes : Beaulieu-sous-Parthenay, Soutiers et Vouhé ; celles-ci sont, en amont, séparées par la Viette.

Tourner à gauche en sortie de passerelle - ne pas passer le Pont de Bois - et emprunter le passage surélevé en cas de montée des eaux de **la Viette** et du **Mordet**.




 Emprunter un **superbe chemin creux** qui était très fréquenté par les agriculteurs

 de Verruyes pour conduire le bétail au marché de Parthenay au XIX^e siècle. Laisser à gauche le village de **Puyravault** - point de vue sur la vallée de la Viette - et poursuivre en face. À environ 200 m, virer à droite sur un étroit sentier pour descendre vers une autre passerelle sur **la Viette**. Noter ici le magnifique **chêne**. Ce chemin conduisait les écoliers de Puyravault à l'école de Soutiers.

 Suivre le sentier qui devient **chemin creux** en contournant la ferme de **la Proutière** et dépasse un beau **châtaigner**. L'itinéraire passe devant l'ancienne école de Soutiers et traverse le village de **la Pigeolière** où il tourne à droite. Le long



Code du Balisage

	
Continuez	Mauvaise direction
	
Changez de direction	

	
Patrimoine bâti	Point de vue
	
Aire de pique-nique	Patrimoine naturel
	
Traversée de route	

chemin est bientôt caillouteux et monte en se rétrécissant.

Au débouché sur le large chemin, tourner à gauche et revenir par le chemin de l'aller à la Giraudière puis la Russelière et Soutiers.